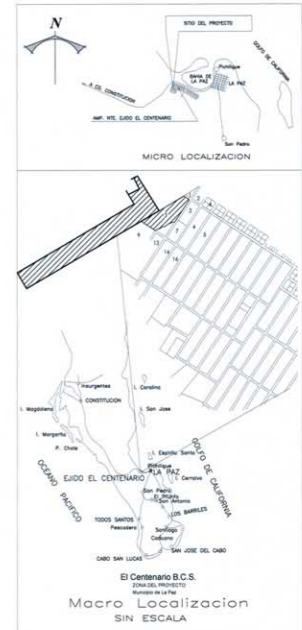

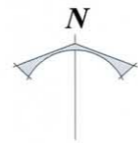


Haciendas Palo Verde

Fraccionamiento Regimen Condominial



OFICIO 702/537/2008
 DIRECCION ASENTAMIENTOS HUMANOS
 AUTORIZACION
 CAMBIO DE REGIMEN DE PROPIEDAD A CONDOMINIO
 FECHA DE P.P. A CONSULTA
 08 MAR 08

DIRECCION GENERAL DE ASENTAMIENTOS HUMANOS, OBRAS Y SERVICIOS PUBLICOS
 Claves Catastrales autorizadas de CAMPO DE REGIMEN DE PROPIEDAD A CONDOMINIO
 Misma(s) que deberá(n) asentarse en los contratos o documentos relativos al LOTE predio(s).
 La Paz, B.C.S., a los 08 de MARZO de 2008.
 EL DIRECTOR DE CATASTRO

CUADRO DE CUANTIFICACION DE LOTES SUPERFICIES Y USOS DE SUELO

LOTE	USO	SUP-M2	LOTE	USO	SUP-M2	LOTE	USO	SUP-M2	LOTE	USO	SUP-M2
17	RESIDENCIAL	1,378.458	48	RESIDENCIAL	1,729.443	79	RESIDENCIAL	1,502.381	110	RESIDENCIAL	1,790.777
18	RESIDENCIAL	1,397.081	49	RESIDENCIAL	1,308.256	80	RESIDENCIAL	1,557.019	111	RESIDENCIAL	1,382.031
19	RESIDENCIAL	1,395.924	50	RESIDENCIAL	1,537.072	81	RESIDENCIAL	1,954.257	112	RESIDENCIAL	1,782.882
20	RESIDENCIAL	1,434.055	51	RESIDENCIAL	1,955.297	82	RESIDENCIAL	1,539.419	113	RESIDENCIAL	1,389.271
21	RESIDENCIAL	1,487.293	52	RESIDENCIAL	1,537.355	83	RESIDENCIAL	1,437.536	114	RESIDENCIAL	1,921.753
22	RESIDENCIAL	1,537.648	53	RESIDENCIAL	1,955.297	84	RESIDENCIAL	1,497.887	115	RESIDENCIAL	1,403.292
23	RESIDENCIAL	1,777.888	54	RESIDENCIAL	1,625.320	85	RESIDENCIAL	1,421.797	116	RESIDENCIAL	1,696.877
24	RESIDENCIAL	1,928.369	55	RESIDENCIAL	1,954.424	86	RESIDENCIAL	1,506.813	117	RESIDENCIAL	1,213.045
25	RESIDENCIAL	1,862.488	56	RESIDENCIAL	1,618.909	87	RESIDENCIAL	1,571.910	118	RESIDENCIAL	1,748.428
26	RESIDENCIAL	1,376.330	57	RESIDENCIAL	1,803.610	88	RESIDENCIAL	2,736.459	119	RESIDENCIAL	1,384.225
27	RESIDENCIAL	1,851.831	58	RESIDENCIAL	1,644.092	89	RESIDENCIAL	1,691.200	120	RESIDENCIAL	1,276.161
28	RESIDENCIAL	1,794.579	59	RESIDENCIAL	1,597.603	90	RESIDENCIAL	1,497.718	121	RESIDENCIAL	1,275.038
29	RESIDENCIAL	1,903.242	60	RESIDENCIAL	1,632.208	91	RESIDENCIAL	1,690.921	122	RESIDENCIAL	1,748.945
30	RESIDENCIAL	1,631.648	61	RESIDENCIAL	1,428.397	92	RESIDENCIAL	1,506.656			
31	RESIDENCIAL	1,879.930	62	RESIDENCIAL	1,646.021	93	RESIDENCIAL	1,881.122			
32	RESIDENCIAL	1,444.034	63	RESIDENCIAL	1,452.085	94	RESIDENCIAL	1,497.543			
33	RESIDENCIAL	1,839.118	64	RESIDENCIAL	1,497.682	95	RESIDENCIAL	4,622.344			
34	RESIDENCIAL	1,379.185	65	RESIDENCIAL	1,451.576	96	RESIDENCIAL	1,630.129			
35	RESIDENCIAL	1,747.788	66	RESIDENCIAL	1,408.051	97	RESIDENCIAL	1,294.119			
36	RESIDENCIAL	1,568.534	67	RESIDENCIAL	1,451.067	98	RESIDENCIAL	1,506.498			
37	RESIDENCIAL	1,714.867	68	RESIDENCIAL	1,470.208	99	RESIDENCIAL	1,497.718			
38	RESIDENCIAL	1,469.614	69	RESIDENCIAL	1,450.558	100	RESIDENCIAL	1,536.477			
39	RESIDENCIAL	1,506.912	70	RESIDENCIAL	1,542.564	101	RESIDENCIAL	1,746.757			
40	RESIDENCIAL	1,547.516	71	RESIDENCIAL	1,450.049	102	RESIDENCIAL	1,990.120			
41	RESIDENCIAL	1,349.476	72	RESIDENCIAL	1,718.443	103	RESIDENCIAL	1,845.088			
42	RESIDENCIAL	1,752.335	73	RESIDENCIAL	1,546.158	104	RESIDENCIAL	1,676.426			
43	RESIDENCIAL	1,646.778	74	RESIDENCIAL	1,555.805	105	RESIDENCIAL	1,729.704			
44	RESIDENCIAL	1,737.838	75	RESIDENCIAL	1,555.551	106	RESIDENCIAL	1,692.418			
45	RESIDENCIAL	1,930.057	76	RESIDENCIAL	1,484.492	107	RESIDENCIAL	1,557.313			
46	RESIDENCIAL	1,809.884	77	RESIDENCIAL	1,941.515	108	RESIDENCIAL	1,926.673			
47	RESIDENCIAL	1,664.375	78	RESIDENCIAL	1,294.041	109	RESIDENCIAL	1,539.418			

DATOS GENERALES DEL PROYECTO

CONCEPTO	SUP-M2
SUPERFICIE TOTAL DEL REGIMEN CONDOMINIAL HACIENDAS PALO VERDE	249,082.896
SUPERFICIE TOTAL VENDIBLE	176,206.792
SUPERFICIE TOTAL DE AREA COMUN	40,982.377
AFECTACIONES	31,893.727
LOTES DE USO RESIDENCIAL	106
LOTES AREA COMUN	2
LOTES DE SERVICIO	10
LOTES DE AFECTACION (ARROYO)	4
NUMERO TOTAL DE LOTES	122

SECCION DE TIPOS DE VIALIDADES



Proyecto: **Haciendas Palo Verde**
 Proprietarios: **PROMOTORA PALO VERDE S.A. DE C.V. RICARDO LUIS BYERS HOOLEY**
 Representante Legal: **Steven Luis Byers Keillar**
 Plano: **Plano Maestro Regimen Condominial Haciendas Palo Verde**
 Ubicación: **Subdelegación del Centenario, Polígono 2 Predio Comitan, La Paz, B.C.S.**
 C.C. Anterior: **1-01-014-0033**
 Responsables Técnicos: **Ing. Heriberto Jordán Warner**
 Escala: **1:2,000**
 Fecha: **26 de Marzo de 2008**
 UNICO 1/1